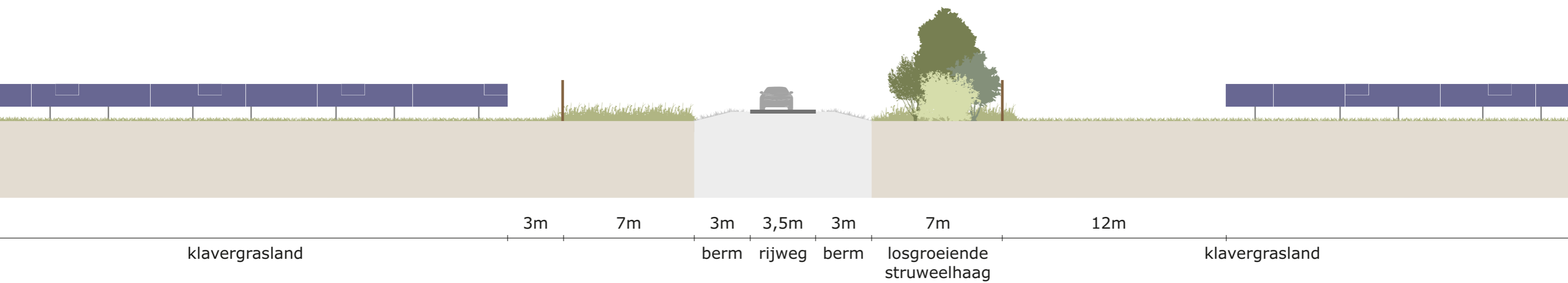




- | | | | |
|----------------|---------------------------|-------------------------|---------------------------|
| plangebied | bestaande bomenrij | keverbank | inkoopstation |
| bebouwing | bestaande erfbeplanting | takkenril | transformator-omvormer |
| bedrijfsloods | bestaand bos | insecten- of bijenhotel | batterijcontainer |
| grondwal | klavergrasland | picknickbank | opslagcontainer |
| verharde weg | bosrand | informatiebord | hekwerk met toegangspoort |
| onverharde weg | patrijzenhaag | | panelen |
| onderhoudspad | losgroeïende struweelhaag | | |



klavergrasland

3m

7m

3m

3,5m

3m

7m

12m

klavergrasland

berm


rijweg

berm

losgroeie
struweelhaag

A

A'



klavergrasland

3m

15m

bosrand

2,5m

3,0m

2,5m

zandweg

akker

B

B'



akker

6,0m

3,0m

klavergrasland

C

C'



akker

15,0m
klavergrasland

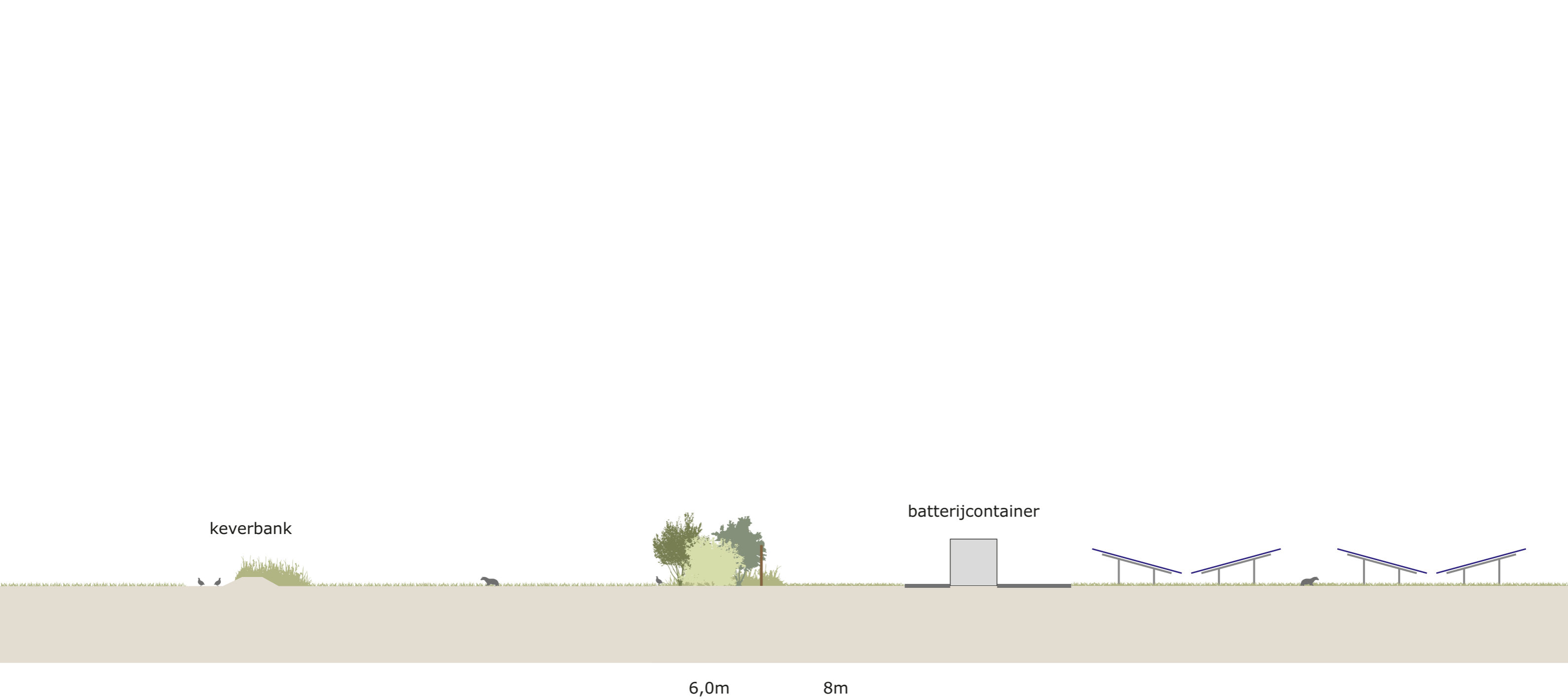
5,0m

klavergrasland

D

D'

1:200



keverbank

batterijcontainer

klavergrasland

6,0m
patrijzenhaag

8m
klavergrasland

onderhoudspad

klavergrasland

E

E'



akker

18m

bos

1,5m 2,5m 1,5m

berm zandweg berm

25m

bosrand

3m

klavergrasland

F

F'



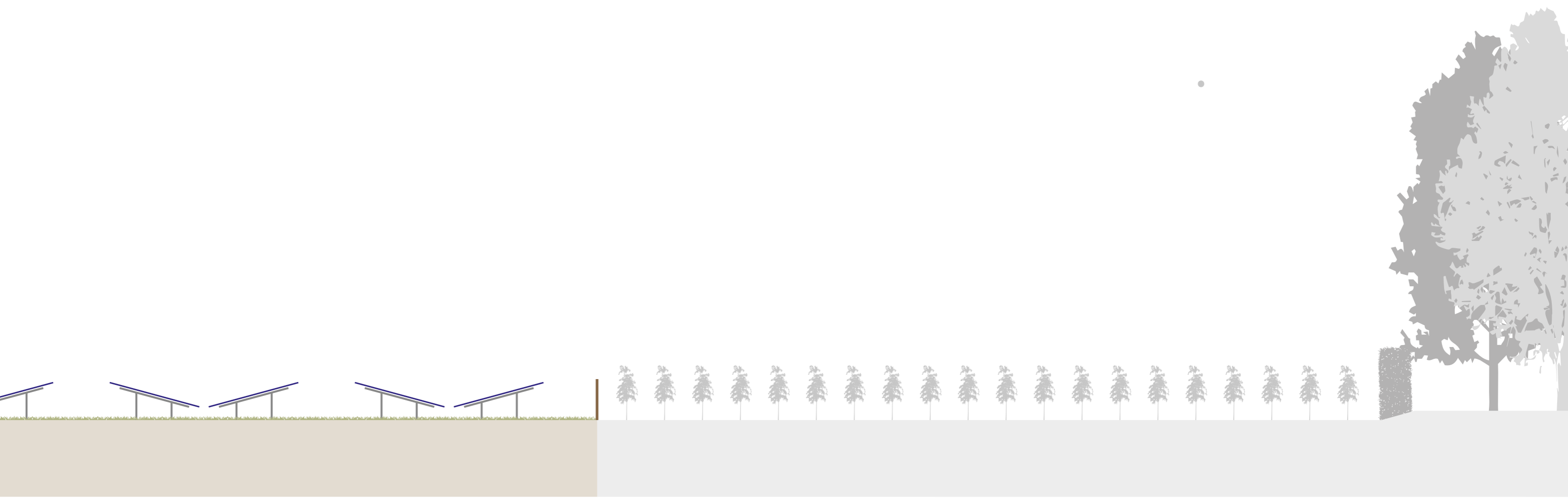
klavergrasland

4,0m 6,0m
onderhoudsraafpatrijzenhaag

klavergrasland

G

G'



klavergrasland

3m

42m
boomkwekerij

haag

bos

H

H'